Planuojamos ūkinės veiklos poveikio aplinkai vertinimo procedūrų vykdymo tvarkos aprašo
3 priedas

PRANEŠIMAS APIE

Planuojamos naujų paukštidžių (9 vnt.), skirtų mėsinių viščiukų (broilerių) auginimui, adresu Panevėžio r. sav., Raguvos sen., Užubalių k. 6, (žemės sklypas kad. Nr. 6678/0004:113) statybos ir eksploatacijos

_____
(planuojamos ūkinės veiklos pavadinimas)

POVEIKIO APLINKAI VERTINIMO PRADŽIĄ

Planuojamos ūkinės veiklos organizatorius

UAB „Šilų ūkis“, įmonės kodas 304828127, Vilniaus g. 31, Joniškis
Mob. tel. + 370 615 48868, El. paštas – Milda.Sidlauskaite@litagra.lt

_____.
(nurodomas fizinio asmens vardas, pavardė ar juridinio asmens pavadinimas, kontaktinis adresas, interneto svetainė, telefonas, el. paštas)

Poveikio aplinkai vertinimo dokumentų rengėjas

MB „Aplinkosaugos specialistai“ įmonės kodas 304742906, Skersinės sodų 5-oji g. 29, Vilnius
tel.: +37067240032 el.p.: tomas@aplinkosaugosspecialistai.lt www.aplinkosaugosspecialistai.lt

_____.
(nurodomas fizinio asmens vardas, pavardė ar juridinio asmens pavadinimas, kontaktinis adresas, interneto svetainė, telefonas, el. paštas)

Planuojamos ūkinės veiklos pavadinimas ir vieta

Devynių žemės ūkio paskirties grupės, gyvūnams auginti pastatų nauja statyba.
Žemės sklypo unikalus Nr. 4400-2823-2882, kad. Nr. 6678/0004:113 Šilų k.v.

_____.
(nurodomas visas planuojamos ūkinės veiklos pavadinimas, apskritis, savivaldybė, seniūnija; miestas, miestelis, kaimas ar viensėdis; jei yra – gatvė, pastato Nr., žemės sklypo unikalus ir (ar) kadastro Nr.)

Planuojamos ūkinės veiklos pobūdis

UAB „Šilų ūkis“ ūkinė veikla – mėsinių viščiukų (broilerių) auginimas.

Pagal TIPK leidimą ūkyje gamybos procesas vykdomas 10 paukštidžių. Vienu metu patalpinama iki 330 000 vnt. vienadienių viščiukų (po 33 000 vnt. viščiukų kiekvienoje paukštidėje).

Planuojama papildomai pastatyti naujas devynias paukštides, skirtas mėsinių viščiukų (broilerių) auginimui. Paukštidėse planuojama įrengti po 33 000 vietų broileriams laikyti. Vienu metu papildomai planuojama laikyti 297 000 vnt. viščiukų broilerių. Bendras vienu metu laikomas kiekis būtų 627 000 vnt.

_____.

(nurodoma planuojamos ūkinės veiklos rūšis, planuojamos ūkinės veiklos pajėgumas, planuojamos naudoti technologijos)

Poveikio aplinkai vertinimo atlikimo teisinis pagrindas

Poveikio aplinkai vertinimas (PAV) atliekamas vadovaujantis LR Poveikio aplinkai vertinimo įstatymo 1996 m. rugpjūčio 15 d. Nr. I-1495 (Suvestinė redakcija nuo 2026-02-21) 1 priedo 1.3. intensyvus naminių paukščių auginimas statiniuose:

1.3.1. jeigu broileriams laikyti yra 85 000 ir daugiau vietų.

Šiuo metu UAB „Šilų ūkis“ Užubalių paukštyne vienu metu galima laikyti 330 000 vnt. viščiukų broilerių. Papildomai planuojama pastatyti naujas devynias paukštides, kuriose planuojama papildomai įrengti 297 000 vietų viščiukams broileriams laikyti.

_____.

(pagal Lietuvos Respublikos planuojamos ūkinės veiklos poveikio aplinkai vertinimo įstatymo 3 straipsnio 1 dalį, nurodant Planuojamos ūkinės veiklos poveikio aplinkai vertinimo įstatymo 1 priedo punktą (-us) arba atsakingos institucijos priimtą atrankos išvadą, kad privalomas poveikio aplinkai vertinimas (data, rašto Nr.), arba saugomų teritorijų institucijos reikšmingumo išvadą, kad poveikis gali būti reikšmingas (data, rašto Nr.), arba Planuojamos ūkinės veiklos poveikio aplinkai vertinimo įstatymo 2 priedo punktą (-us) ir tai, kad planuojamos ūkinės veiklos organizatorius nusprendė pradėti poveikio aplinkai vertinimą be atrankos dėl poveikio aplinkai vertinimo)

Numatomos nagrinėti alternatyvos:

PAV ataskaitoje, esamos ūkinės veiklos (10 paukštidžių po 33 000 vietų viščiukams broileriams laikyti) vykdymas (0 alternatyva) lyginama su paukštininkystės komplekso išplėtimo (9 paukštidės po 33 000 vietų viščiukams broileriams laikyti veiklos vykdymo situacija (Planuojamos ūkinės veiklos alternatyva). Ataskaitoje vietos ir technologinės alternatyvos nebus analizuojamos. Esant poreikiui gali būti nagrinėjamos taršą mažinančių priemonių alternatyvos.

_____.

(pateikiama informacija apie numatomas nagrinėti pagrįstas alternatyvas, pvz., vietos, laiko, techninių ir technologinių sprendinių, poveikį aplinkai mažinančių priemonių.)

Planuojamos ūkinės veiklos vietos (alternatyvių vietų) ypatumai:

Apytikslės PŪV vietos centro koordinatės 536019, 6150567. Šiaurės vakarų pusėje sklypas ribojasi su IV miškų grupei – ūkiniams miškams – priskirta miško paskirties žeme,

priklausančia Panevėžio urėdijai, Raguvos girininkijai. Pietvakariuose nagrinėjamą sklypą riboja krašto kelias Nr. 3011 Raguva – Šilai – Mikėnai, už kurio, kaip ir pietryčių bei šiaurės rytų kryptimi, yra intensyviai dirbami žemės ūkio paskirties sklypai.

Artimiausia tankiai apgyvendinta teritorija – Šilų miestelis (252 gyventojai, 2011 metų surašymo duomenimis), nuo PŪV sklypo ribų nutolęs per 1,9 km į rytus. Apie 4,5 km atstumu į vakarus nuo PŪV sklypo ribos yra Vadoklių miestelis (519 gyventojai, 2011 metų surašymo duomenimis). Artimiausios gyvenamosios sodybos nuo PŪV sklypo ribų nutolę:

- **370 m atstumu į pietvakarius;**
- **386 m, 425 m, 580 m ir 1 km atstumu į pietryčius;**
- **805 m atstumu į šiaurės rytus.**

Rekreacinių ar visuomeninės paskirties pastatų gretimybėse nėra.

Planuojamos ūkinės veiklos sklypas neturi saugomos teritorijos statuso ir nepatenka į Natura 2000 tinklo teritorijas. Remiantis Aplinkos ministro 2009 balandžio mėn. 22 d. įsakymu Nr. D1–210 (Žin., 2009, Nr. 135–5903) „Dėl vietovių, atitinkančių gamtinių buveinių apsaugai svarbių teritorijų atrankos kriterijus, sąrašo, skirto pateikti Europos Komisijai“, arčiausiai nagrinėjamo sklypo ribų esanti teritorija, kurioje išskirtos saugomų gamtos vertybių buveinės, yra Taujėnų-Užulėnio miškai (vietovės identifikatorius – LTUKM0003).

Taujėnų – Užulėnio miškų priskyrimo Natura 2000 buveinių apsaugai svarbioms teritorijoms (BAST) tikslas – lūšies (Lynx lynx), didžiojo auksinuko (Lycaena dispar), auksuotosios šaškytės (Euphydryas aurinia), baltamargės šaškytės (Euphydryas maturna) ir ūdros (Lutra lutra) buveinių apsauga; o priskyrimo paukščių apsaugai svarbioms teritorijoms (PAST) tikslas – juodųjų gandrų (Ciconia nigra), mažųjų erelių rėksnių (Aquila pomarina), gervių (Grus grus), pilkųjų meletų (Picus canus), vidutinių margųjų genių (Dendrocopos medius), baltnugarių genių (Dendrocopos leucotos) apsaugai.

Nuo nagrinėjamo sklypo ribų Taujėnų – Užulėnio miškai plyti 2,65 km atstumu į pietvakarius ir 3,9 km atstumu į pietryčius, todėl planuojama ūkinė veikla neturės poveikio Europos ekologinio tinklo teritorijoms (3 pav.).

Kita arčiausiai nagrinėjamo PŪV sklypo esanti saugoma teritorija, nutolusi per 7,8 km į pietryčius, Barnėnų telmologinis draustinis, kuris įsteigtas siekiant išsaugoti Vidurio Lietuvai būdingą Barnėnų pelkę.

Nagrinėjamame sklype, kuriame planuojama ūkinė veikla, ir jo gretimybėse 3,4 km spinduliu nėra kultūros paveldo objektų. Remiantis Kultūros paveldo departamento duomenimis, artimiausi nagrinėjamai teritorijai kultūros paveldo objektai:

- **Alančių dvaro sodyba (unikalus Nr. 374) – nuo PŪV sklypo ribų nutolusi per 3,45 km į šiaurės vakarus;**

› **Partizaninio judėjimo dalyvių užkasimo vieta (unikalus Nr. 12340) – nuo PŪV sklypo ribų nutolusi per 4,5 km į šiaurės vakarus;**

› **Baltijos kelio kauniečių ženklo vieta (unikalus Nr. 33301) – nuo PŪV sklypo ribų nutolusi per 3,4 km į šiaurės rytus. (4 pav.)**

PŪV teritorija nepatenka į paviršinių vandens telkinių apsaugos zonas ir/ar pakrantės apsaugos juostas. Artimiausi paviršinio vandens telkiniai (upeliai, priklausantys Nemuno upės baseinui, Nevėžio pabaseiniui) (5 pav.):

› **Alanta – teka išilgai šiaurės rytinės PŪV sklypo ribos 190 m atstumu;**

› **Upelis, Lietuvos vandens telkinių kadastre pažymėtas nr. A-2 13010155 – teka 640 m atstumu į pietvakarius nuo nagrinėjamo sklypo ribų;**

› **Upelis, Lietuvos vandens telkinių kadastre pažymėtas nr. A-3 13010112 – teka 630 m atstumu į šiaurės vakarus nuo nagrinėjamo sklypo ribų.**

Artimiausi ežerai – Enčiaus, Lėno ir Juodžio – nuo PŪV sklypo ribų nutolę daugiau kaip 3 km atstumu.

Atstumas iki artimiausios kaimyninės valstybės – Latvijos Respublika apie 86 km šiaurės kryptimi.

_____.

(nurodoma: kiekvieno planuojamos ūkinės veiklos objektų apytikslio centro, planuojant linijinės infrastruktūros objektą – pradžios ir pabaigos koordinatės, pateikiamos 1994 metų Lietuvos koordinačių sistemoje, patvirtintoje Lietuvos Respublikos Vyriausybės 1994 m. rugsėjo 30 d. nutarimu Nr. 936 „Dėl Lietuvos geodezinių koordinačių sistemos įvedimo“; atstumai iki gyvenamųjų vietovių, nekilnojamųjų kultūros vertybių, saugomų teritorijų ir kaimyninių valstybių).

Poveikio aplinkai vertinimo subjektai, kurie dalyvauja poveikio aplinkai vertinimo procese, pagal kompetenciją teikia išvadas ir įstatymų nustatyta tvarka – visuomenei informaciją apie galimą planuojamos ūkinės veiklos poveikį aplinkai:

• Nacionalinio visuomenės sveikatos centro Panevėžio departamentas (Respublikos g. 13, Panevėžys, tel. +370 45 461081, el. p. panevezys@nvsc.lt).
• Panevėžio rajono savivaldybės administracija (Vasario 16-Osios g. 27, Panevėžys, tel. Nr. +370 45 58 29 46, el. p. savivaldybe@panrs.lt).
• Priešgaisrinės apsaugos ir gelbėjimo departamento prie Vidaus reikalų ministerijos Panevėžio priešgaisrinė gelbėjimo valdyba (Ramygalos g. 14, Panevėžys, tel. 0 707 69 651, el. p. panevezys.pgv@vpgt.lt).
• Kultūros paveldo departamento prie Kultūros ministerijos Panevėžio – Utenos teritorinis skyrius (Respublikos g. 38, Panevėžys; tel. Nr. +62972770, el. p. panevezys-utena@kpd.lt).

_____.
(nurodomi konkrečios planuojamos ūkinės veiklos poveikio aplinkai vertinimo procese dalyvaujančių subjektų pavadinimai, buveinių adresai, telefonai, el. paštas)

Poveikio aplinkai vertinimą atlieka ir sprendimą dėl planuojamos ūkinės veiklos poveikio aplinkai priima Aplinkos apsaugos agentūra (A. Juozapavičiaus g. 9, Vilnius, tel. +370 682 92 653, el. paštas aaa@gamta.lt)

Visuomenė teikia pasiūlymus dėl pradėto poveikio aplinkai vertinimo (įskaitant galimybę užduoti klausimus ir gauti informaciją) Aplinkos apsaugos agentūrai ir turi teisę teikti pasiūlymus poveikio aplinkai vertinimo dokumentų rengėjui arba planuojamos ūkinės veiklos organizatoriui per 10 darbo dienų nuo pranešimo apie poveikio aplinkai vertinimo pradžią paskelbimo Aplinkos apsaugos agentūros interneto svetainėje dienos, terminą skaičiuojant nuo kitos dienos po paskelbimo.

Atlikus poveikio aplinkai vertinimą, Aplinkos apsaugos agentūra priima sprendimą dėl planuojamos ūkinės veiklos poveikio aplinkai. Jeigu Aplinkos apsaugos agentūra priima sprendimą dėl planuojamos ūkinės veiklos poveikio aplinkai, kad veikla atitinka aplinkos apsaugos, visuomenės sveikatos, nekilnojamojo kultūros paveldo apsaugos, gaisrinės saugos ir civilinės saugos teisės aktų reikalavimus ir nedarys reikšmingo neigiamo poveikio aplinkai, ši planuojama ūkinė veikla gali būti vykdoma. Jeigu Agentūra priima sprendimą dėl planuojamos ūkinės veiklos poveikio aplinkai, kad planuojama ūkinė veikla neatitinka aplinkos apsaugos, visuomenės sveikatos, nekilnojamojo kultūros paveldo apsaugos, gaisrinės saugos ir civilinės saugos teisės aktų reikalavimų ir darys reikšmingą neigiamą poveikį aplinkai, įstatymuose įtvirtinti leidimai negali būti išduodami ir tokia veikla negali būti vykdoma.

_____

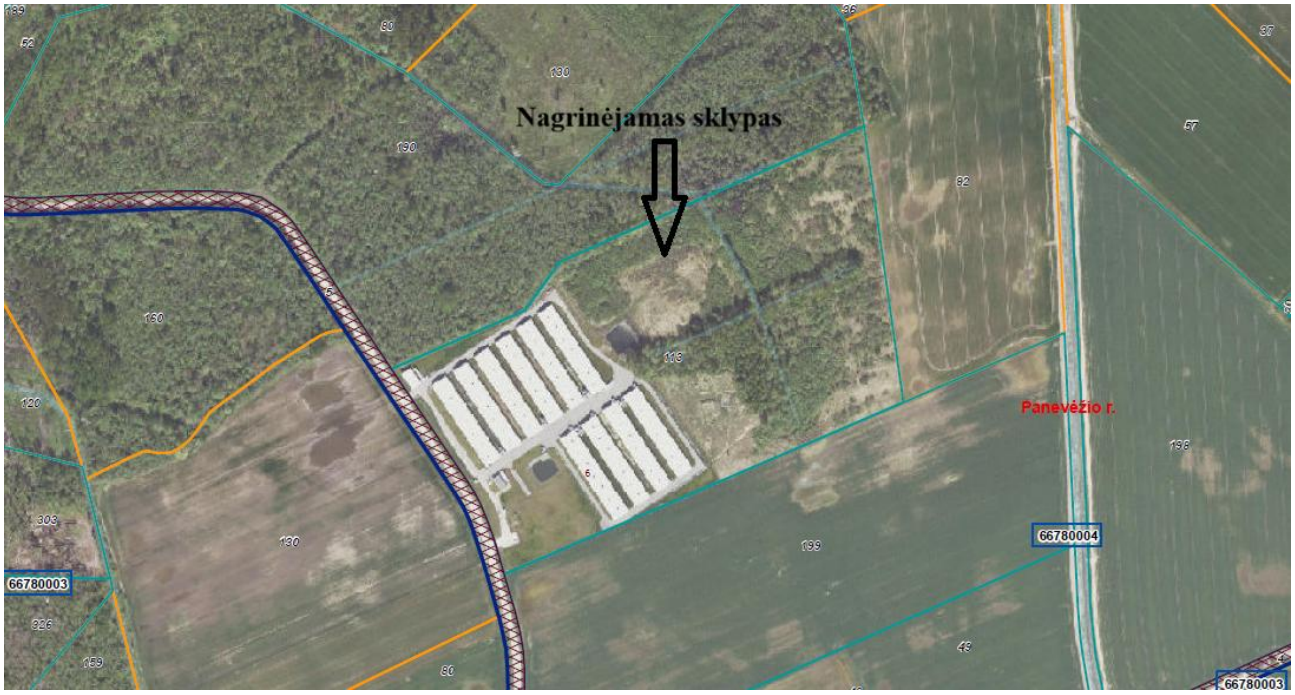

1 pav. Žemės sklypas, kuriame planuojama ūkinė veikla

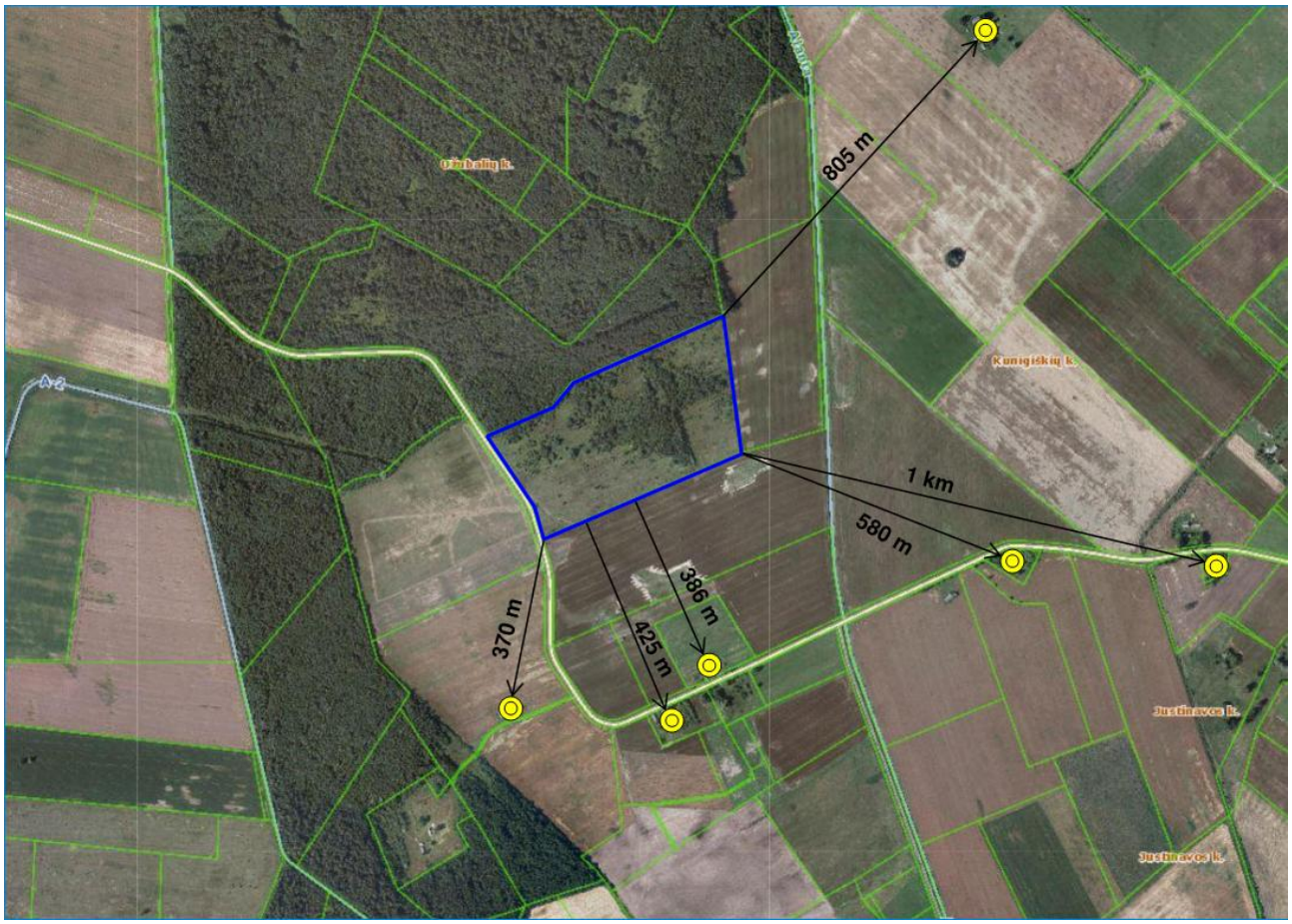

2 pav. PŪV vieta artimiausių gyvenamųjų namų atžvilgiu

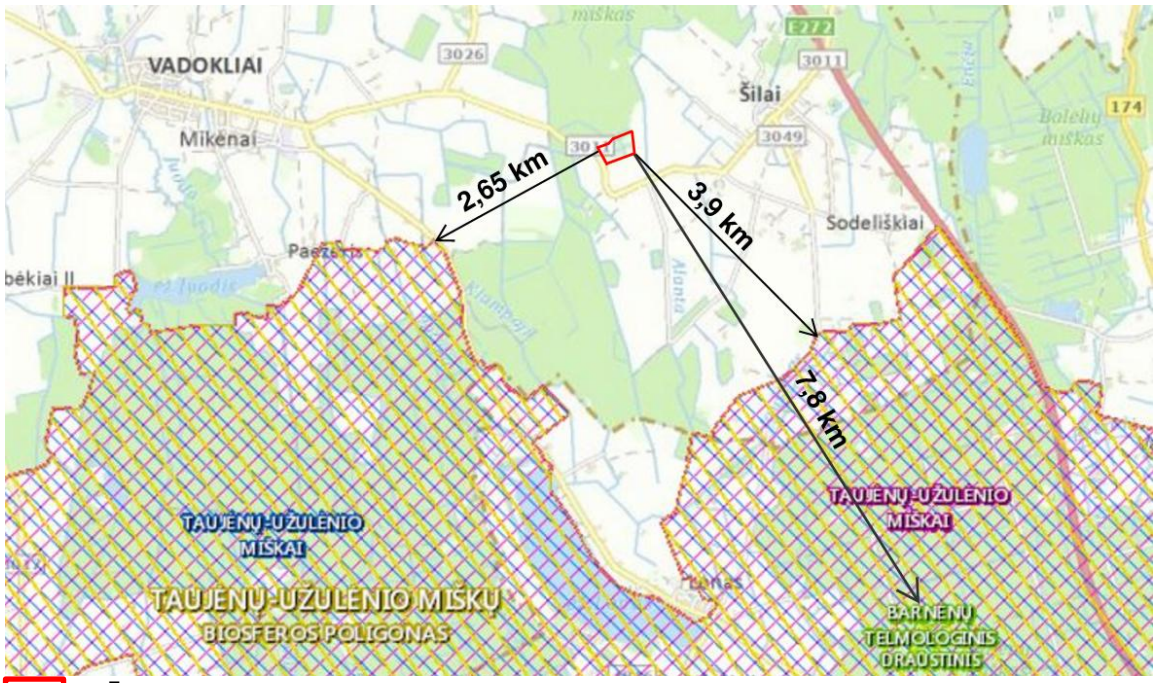

PŪV sklypas

3 pav. PŪV vieta artimiausių saugomų teritorijų atžvilgiu



4 pav. PŪV vieta artimiausių nekilnojamųjų kultūros vertybių atžvilgiu

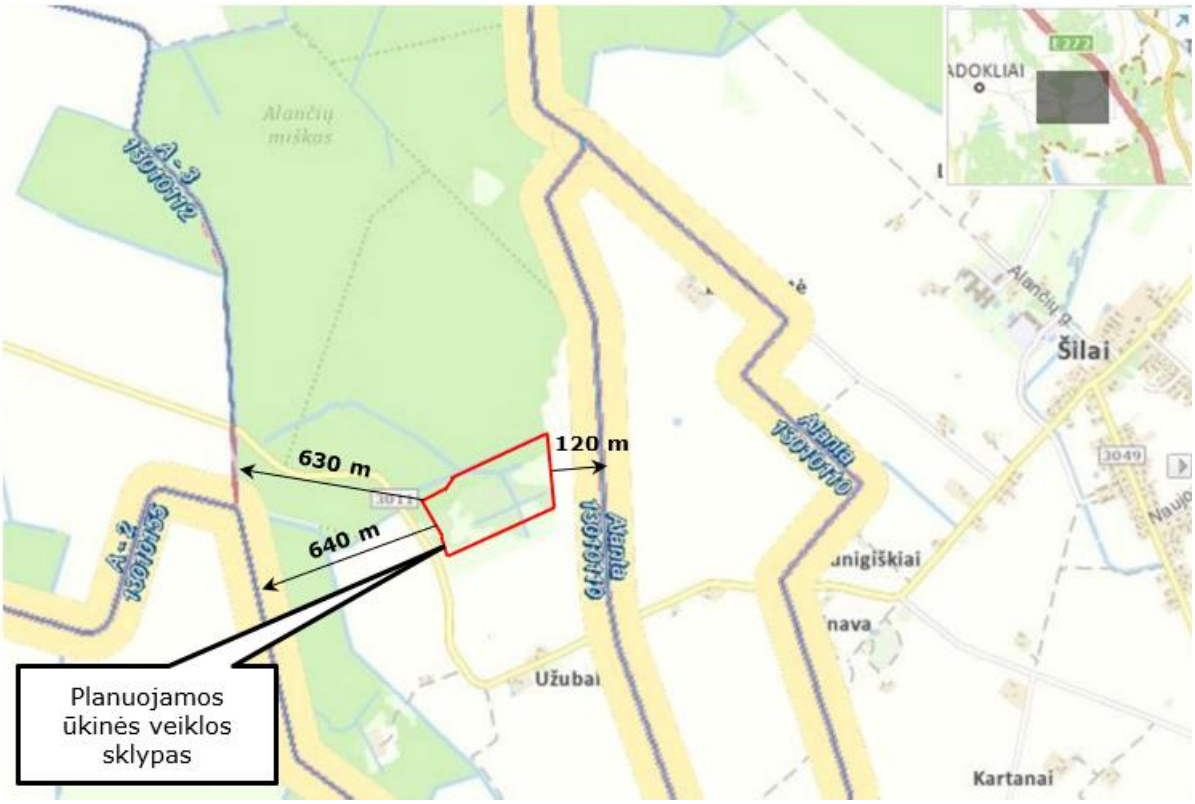

5 pav. PŪV vieta artimiausių paviršinių vandens telkinių atžvilgiu