Planuojamos ūkinės veiklos poveikio aplinkai vertinimo procedūrų vykdymo tvarkos aprašo
3 priedas

PRANEŠIMAS APIE

Planuojamos naujų paukštidžių (5 vnt.), skirtų vištoms dedeklėms laikyti, adresu Kauno r. sav., Rokų sen., Girininkų k., Knygnešio P. Varkalos g. 2C (žemės sklypas kad. Nr. 5273/0007:72) statybos ir eksploatacijos

_____
(planuojamos ūkinės veiklos pavadinimas)

POVEIKIO APLINKAI VERTINIMO PRADŽIĄ

Planuojamos ūkinės veiklos organizatorius

SIA "Balticovo", įmonės kodas 40003049221, Plungės r. sav. Kaušėnų k. Vyturio g. 2
Mob. tel. +370 61584532, El. paštas – d.busnevas@litegg.lt

_____.
(nurodomas fizinio asmens vardas, pavardė ar juridinio asmens pavadinimas, kontaktinis adresas, interneto svetainė, telefonas, el. paštas)

Poveikio aplinkai vertinimo dokumentų rengėjas

MB „Aplinkosaugos specialistai“ įmonės kodas 304742906, Skersinės sodų 5-oji g. 29, Vilnius
tel.: +37067240032 el.p.: tomas@aplinkosaugosspecialistai.lt www.aplinkosaugosspecialistai.lt

_____.
(nurodomas fizinio asmens vardas, pavardė ar juridinio asmens pavadinimas, kontaktinis adresas, interneto svetainė, telefonas, el. paštas)

Planuojamos ūkinės veiklos pavadinimas ir vieta

Penkių žemės ūkio paskirties grupės, gyvūnams auginti pastatų nauja statyba.
Žemės sklypo unikalus Nr. 5273-0007-0072, kad. Nr. 5273/0007:72 Rokų k.v.

_____.
(nurodomas visas planuojamos ūkinės veiklos pavadinimas, apskritis, savivaldybė, seniūnija; miestas, miestelis, kaimas ar viensėdis; jei yra – gatvė, pastato Nr., žemės sklypo unikalus ir (ar) kadastro Nr.)

Planuojamos ūkinės veiklos pobūdis

SIA "Balticovo" ūkinė veikla – vištų dedeklių auginimas.

Planuojama pastatyti naujas penkias paukštides, skirtas vištų dedeklių auginimui. Paukštidėse planuojama įrengti po 185 000 vietų vištoms laikyti. Vienu metu planuojama laikyti 925 000 vnt. vištų dedeklių.

_____.

(nurodoma planuojamos ūkinės veiklos rūšis, planuojamos ūkinės veiklos pajėgumas, planuojamos naudoti technologijos)

Poveikio aplinkai vertinimo atlikimo teisinis pagrindas

Poveikio aplinkai vertinimas (PAV) atliekamas vadovaujantis LR Poveikio aplinkai vertinimo įstatymo 1996 m. rugpjūčio 15 d. Nr. I-1495 (Suvestinė redakcija nuo 2026-02-21) 1 priedo 1.3. intensyvus naminių paukščių auginimas statiniuose:

1.3.12. jeigu vištoms laikyti yra 60 000 ir daugiau vietų;

Ūkyje planuojama pastatyti naujas penkias paukštides, kuriose planuojama įrengti 925 000 vietų vištoms dedeklėms laikyti.

_____.

(pagal Lietuvos Respublikos planuojamos ūkinės veiklos poveikio aplinkai vertinimo įstatymo 3 straipsnio 1 dalį, nurodant Planuojamos ūkinės veiklos poveikio aplinkai vertinimo įstatymo 1 priedo punktą (-us) arba atsakingos institucijos priimtą atrankos išvadą, kad privalomas poveikio aplinkai vertinimas (data, rašto Nr.), arba saugomų teritorijų institucijos reikšmingumo išvadą, kad poveikis gali būti reikšmingas (data, rašto Nr.), arba Planuojamos ūkinės veiklos poveikio aplinkai vertinimo įstatymo 2 priedo punktą (-us) ir tai, kad planuojamos ūkinės veiklos organizatorius nusprendė pradėti poveikio aplinkai vertinimą be atrankos dėl poveikio aplinkai vertinimo)

Numatomos nagrinėti alternatyvos:

PAV ataskaitoje, planuojamos ūkinės veiklos nevykdymas (0 alternatyva) lyginama su paukštininkystės komplekso veiklos vykdymo situacija (Planuojamos ūkinės veiklos alternatyva). Ataskaitoje vietos ir technologinės alternatyvos nebus analizuojamos. Esant poreikiui gali būti nagrinėjamos taršą mažinančių priemonių alternatyvos.

_____.

(pateikiama informacija apie numatomas nagrinėti pagrįstas alternatyvas, pvz., vietos, laiko, techninių ir technologinių sprendinių, poveikį aplinkai mažinančių priemonių.)

Planuojamos ūkinės veiklos vietos (alternatyvių vietų) ypatumai:

Apytikslės PŪV vietos centro koordinatės 497311, 6072610. Žemės sklypas pietų ir rytų kryptimis ribojasi su žemės ūkio teritorijomis, o šiaurės ir vakarų kryptimis - su miškų teritorijomis.

Artimiausi gyvenamieji namai, adresu Kauno r. sav., Rokų sen., Girininkų k., Miško g. 12, nuo PŪV teritorijos nutolęs 0,56 km atstumu vakarų kryptimi, Kauno r. sav., Rokų sen., Girininkų k., Miško g. 11, nuo PŪV teritorijos nutolęs 0,58 km atstumu vakarų kryptimi, Kauno r. sav., Rokų sen., Girininkų k., Knygnešio Petro Varkalos g. 1 nuo PŪV teritorijos nutolęs 0,84 km atstumu pietryčių kryptimi, Kauno r. sav., Rokų sen., Vainatrakio k., Nemuno

g. 75 nuo PŪV teritorijos nutolęs 0,62 km atstumu pietryčių kryptimi, Kauno r. sav., Kauno r. sav., Rokų sen., Vainatrakio k., Liepų al. 8 nuo PŪV teritorijos nutolęs 0,80 km atstumu pietryčių kryptimi. Žemėlapis su artimiausiais gyvenamaisiais namais pateikiamas 2 pav.

Artimiausia ugdymo įstaiga, VŠĮ Kauno rajono darbo rinkos mokymo centras, adresu Knygnešio P. Varkalos g. 26, Girininkų k., Rokų sen., Kauno r., nuo PŪV teritorijos nutolusi 1,83 km atstumu.

Artimiausia gydymo įstaiga, Girininkų medicinos punktas, adresu Knygnešio P. Varkalos g. 53, Girininkų k., Rokų sen., Kauno r., nuo PŪV teritorijos nutolusi 1,85 km atstumu.

Rekreacinių ar visuomeninės paskirties pastatų gretimybėse nėra.

Planuojamos ūkinės veiklos sklypas neturi saugomos teritorijos statuso ir nepatenka į Natura 2000 tinklo teritorijas. Remiantis Aplinkos ministro 2009 balandžio mėn. 22 d. įsakymu Nr. D1–210 (Žin., 2009, Nr. 135–5903) „Dėl vietovių, atitinkančių gamtinių buveinių apsaugai svarbių teritorijų atrankos kriterijus, sąrašo, skirto pateikti Europos Komisijai“, arčiausiai nagrinėjamo sklypo ribų esanti teritorija, kurioje išskirtos saugomų gamtos vertybių buveinės, yra Jiesios upė ir jos slėniai (vietovės identifikatorius – LTKAU0014).

Jiesios upė ir jos slėniai priskyrimo Natura 2000 buveinių apsaugai svarbioms teritorijoms (BAST) tikslas – 8220 Silikatinių uolienų atodangos, 9020 Plačialapių ir mišrūs miškai, 9160 Skroblynai, 9180 Griovų ir šlaitų miškai, Purpurinis plokščiavabalis, Ūdra buveinių apsauga.

Nuo nagrinėjamo sklypo ribų Jiesios upė ir jos slėniai plyti 3,35 km atstumu į šiaurės vakarus, todėl planuojama ūkinė veikla neturės poveikio Europos ekologinio tinklo teritorijoms (3 pav.).

Nagrinėjamame sklype, kuriame planuojama ūkinė veikla, ir jo gretimybėse 2,0 km spinduliu nėra kultūros paveldo objektų. Remiantis Kultūros paveldo departamento duomenimis, artimiausi nagrinėjamai teritorijai kultūros paveldo objektai:

- **Vainatrakio kapinynas (kodas 48365) – nuo PŪV sklypo ribų nutolusi per 2,03 km į rytus;**
- **Vainatrakio piliakalnis, vad. Prūsų kapais (kodas 5068) – nuo PŪV sklypo ribų nutolusi per 2,71 km į šiaurės vakarus. (4 pav.)**

PŪV teritorija nepatenka į paviršinių vandens telkinių apsaugos zonas ir/ar pakrantės apsaugos juostas. Artimiausi paviršinio vandens telkiniai (upeliai, priklausantys Nemuno upės baseinui, Nemuno pabaseiniui) (5 pav., 6 pav.):

- **Upelis įtekantis į Išlaužo žuvininkystės tvenkinius, vakarinėje pusėje nuo PŪV sklypo ribos 280 m atstumu;**

› **Išlaužo žuvininkystės tvenkiniai 550 m atstumu į pietvakarius nuo nagrinėjamo sklypo ribų;**

› **Upelis, įtekantis į upę Girmuo 600 m atstumu į rytus nuo nagrinėjamo sklypo ribų.**

Upė Vyčius (10011565) 880 m šiaurės kryptimi nuo PŪV sklypo ribų.

Pagal Kauno rajono sav. bendrojo plano, gamtinio karkaso brėžinį PŪV teritorija patenka į žemės ūkio paskirties žemę. Sklypas ribojasi su Raželių mišku, kuriam taikomas gamtinio karkaso reglamentas – Palaikomas ir stiprinamas esamas kraštovaizdžio natūralumas.

Planuojamos ūkinės veiklos sklypo vietovės kraštovaizdžio indeksas V0H3-d:

V0 – neišreikšta vertikalioji sąskaida (lyguminis kraštovaizdis su 1 lygmens videaotopais);

H3 – vyraujančių atvirų pilnai apžvelgiamų erdvių kraštovaizdis;

d – kraštovaizdžio erdvinė struktūra neturi išreikštų dominantų.

Ištrauka iš Kauno rajono sav. bendrojo plano, gamtinio karkaso brėžinio pateikta 7 pav. Ištrauka iš kraštovaizdžio žemėlapio pateikta 8 pav.

Atstumas iki artimiausios kaimyninės valstybės – rusija apie 70 km vakarų kryptimi ir Lenkijos Respublika apie 75 km pietvakarių kryptimi.

_____.

(nurodoma: kiekvieno planuojamos ūkinės veiklos objektų apytikslio centro, planuojant linijinės infrastruktūros objektą – pradžios ir pabaigos koordinatės, pateikiamos 1994 metų Lietuvos koordinačių sistemoje, patvirtintoje Lietuvos Respublikos Vyriausybės 1994 m. rugsėjo 30 d. nutarimu Nr. 936 „Dėl Lietuvos geodezinių koordinačių sistemos įvedimo“; atstumai iki gyvenamųjų vietovių, nekilnojamųjų kultūros vertybių, saugomų teritorijų ir kaimyninių valstybių).

Poveikio aplinkai vertinimo subjektai, kurie dalyvauja poveikio aplinkai vertinimo procese, pagal kompetenciją teikia išvadas ir įstatymų nustatyta tvarka – visuomenei informaciją apie galimą planuojamos ūkinės veiklos poveikį aplinkai:

• Nacionalinio visuomenės sveikatos centro Kauno departamentas (K. Petrausko 24, Kaunas, tel. +370 37 331 688, el. p. kaunas@nvsc.lt).
• Kauno rajono savivaldybės administracija (Savanorių pr. 371, Kaunas, tel. Nr. +370 37305503, el. p. info@krs.lt).
• Priešgaisrinės apsaugos ir gelbėjimo departamento prie Vidaus reikalų ministerijos Kauno priešgaisrinė gelbėjimo valdyba (Nemuno g. 2-1, LT-44294 Kaunas, tel. 0 707 69 523, el. p. kaunas.pgv@vpgt.lt).
• Kultūros paveldo departamento prie Kultūros ministerijos Kauno teritorinis skyrius (Rotušės a. 29, 44279 Kaunas; tel. Nr. +37061211875, el. p. kaunas@kpd.lt).
• Valstybinės saugomų teritorijų tarnybos prie aplinkos ministerijos Kraštovaizdžio apsaugos skyrius (Antakalnio g. 25, 10312 Vilnius; Tel. Nr. +370 659 29 483, el.p. vstt@vstt.lt).

_____.

(nurodomi konkrečios planuojamos ūkinės veiklos poveikio aplinkai vertinimo procese dalyvaujančių subjektų pavadinimai, buveinių adresai, telefonai, el. paštas)

Poveikio aplinkai vertinimą atlieka ir sprendimą dėl planuojamos ūkinės veiklos poveikio aplinkai priima Aplinkos apsaugos agentūra (A. Juozapavičiaus g. 9, Vilnius, tel. +370 682 92 653, el. paštas aaa@gamta.lt)

Visuomenė teikia pasiūlymus dėl pradėto poveikio aplinkai vertinimo (įskaitant galimybę užduoti klausimus ir gauti informaciją) Aplinkos apsaugos agentūrai ir turi teisę teikti pasiūlymus poveikio aplinkai vertinimo dokumentų rengėjui arba planuojamos ūkinės veiklos organizatoriui per 10 darbo dienų nuo pranešimo apie poveikio aplinkai vertinimo pradžią paskelbimo Aplinkos apsaugos agentūros interneto svetainėje dienos, terminą skaičiuojant nuo kitos dienos po paskelbimo.

Atlikus poveikio aplinkai vertinimą, Aplinkos apsaugos agentūra priima sprendimą dėl planuojamos ūkinės veiklos poveikio aplinkai. Jeigu Aplinkos apsaugos agentūra priima sprendimą dėl planuojamos ūkinės veiklos poveikio aplinkai, kad veikla atitinka aplinkos apsaugos, visuomenės sveikatos, nekilnojamojo kultūros paveldo apsaugos, gaisrinės saugos ir civilinės saugos teisės aktų reikalavimus ir nedarys reikšmingo neigiamo poveikio aplinkai, ši planuojama ūkinė veikla gali būti vykdoma. Jeigu Agentūra priima sprendimą dėl planuojamos ūkinės veiklos poveikio aplinkai, kad planuojama ūkinė veikla neatitinka aplinkos apsaugos, visuomenės sveikatos, nekilnojamojo kultūros paveldo apsaugos, gaisrinės saugos ir civilinės saugos teisės aktų reikalavimų ir darys reikšmingą neigiamą poveikį aplinkai, įstatymuose įtvirtinti leidimai negali būti išduodami ir tokia veikla negali būti vykdoma.

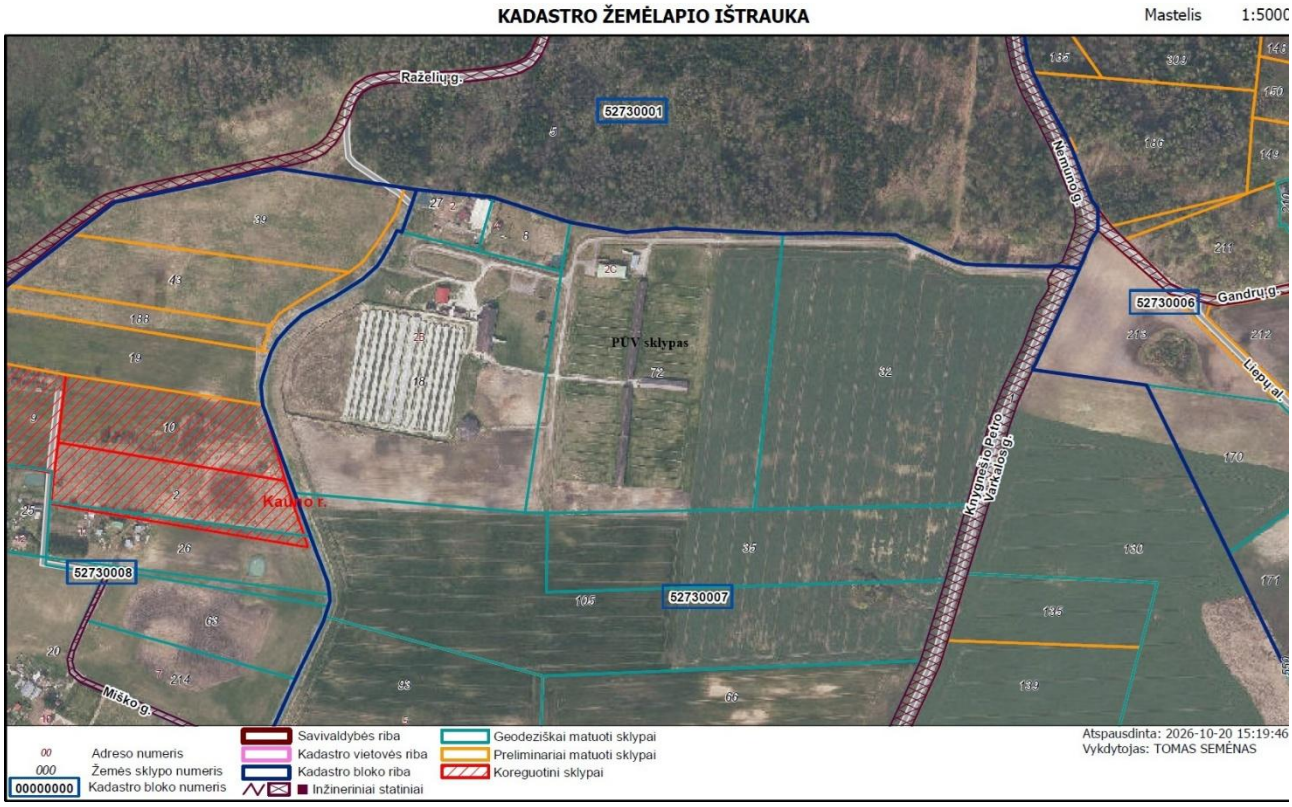

1 pav. Žemės sklypas, kuriame planuojama ūkinė veikla



2 pav. PŪV vieta artimiausių gyvenamųjų namų atžvilgiu

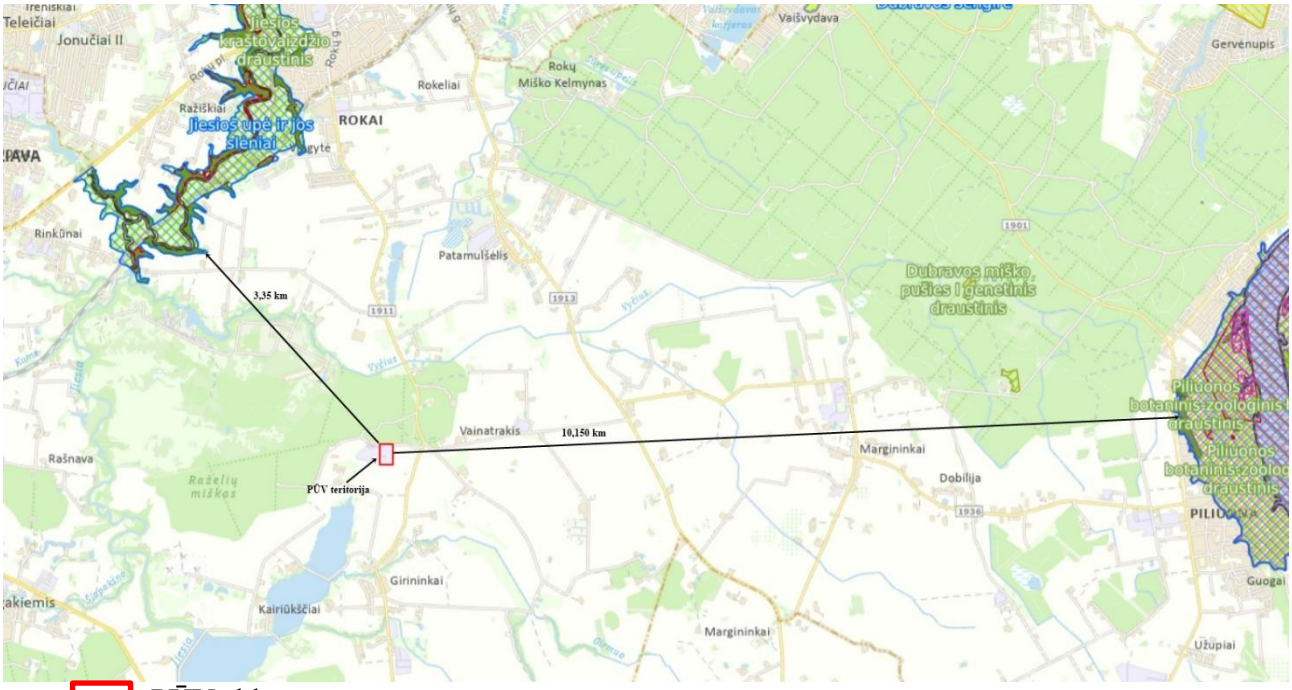

PŪV sklypas

3 pav. PŪV vieta artimiausių saugomų teritorijų atžvilgiu

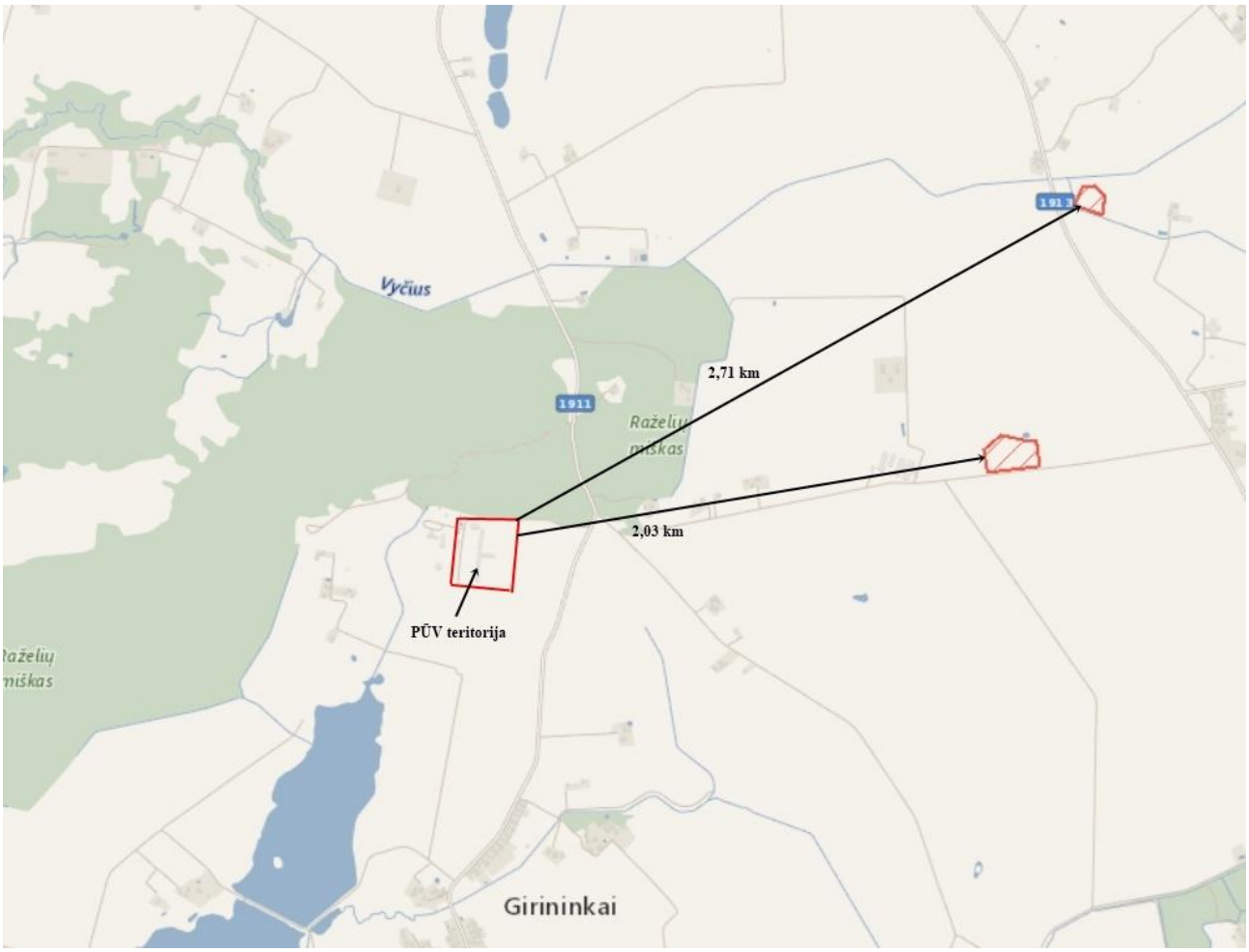

4 pav. PŪV vieta artimiausių nekilnojamųjų kultūros vertybių atžvilgiu



5 pav. PŪV vieta artimiausių paviršinių vandens telkinių atžvilgiu

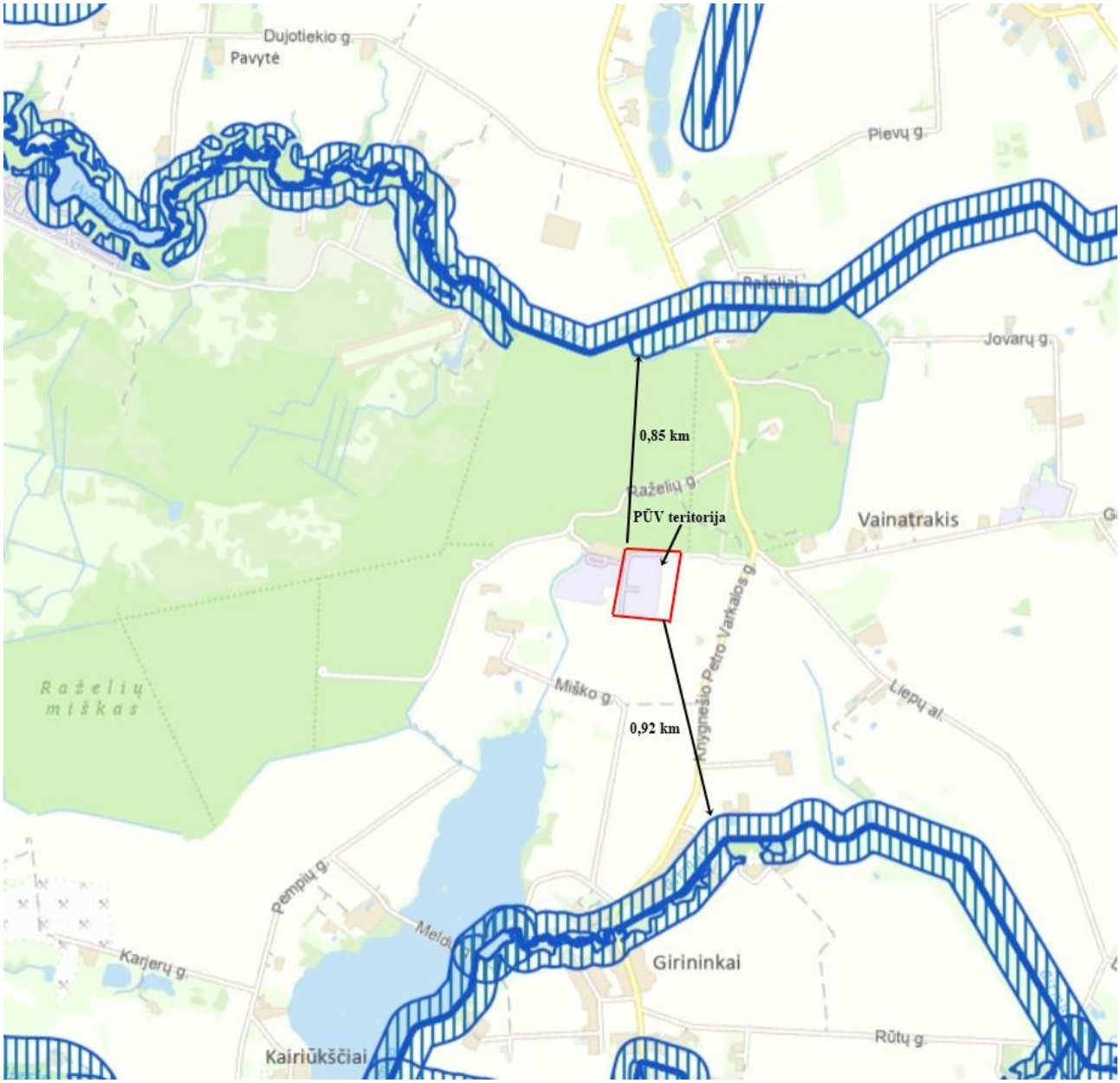

6 pav. PŪV vieta artimiausių paviršinių vandens telkinių apsaugos zonų ir/ar pakrantės apsaugos juostų atžvilgiu



7 pav. Ištrauka iš Kauno rajono sav. bendrojo plano, gamtinio karkaso brėžinio su pažymėta PŪV vieta

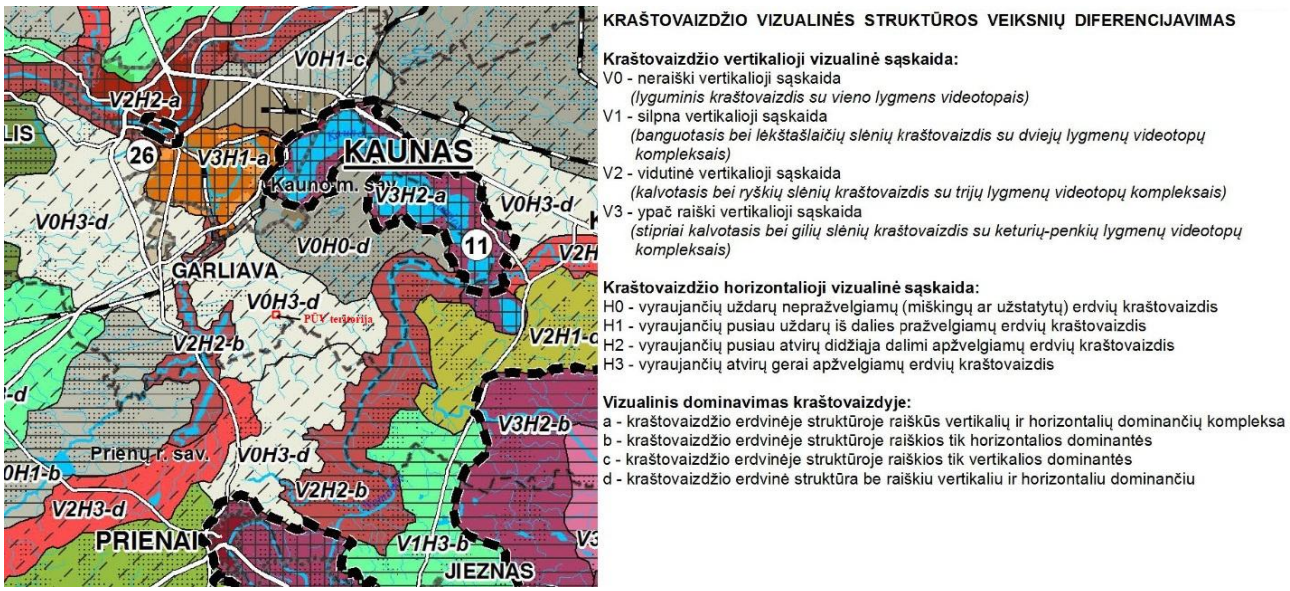

8 pav. Ištrauka iš kraštovaizdžio žemėlapio su pažymėta PŪV vieta